

# 大鵬灣國家風景區

115年端午節連續假期疏運資訊

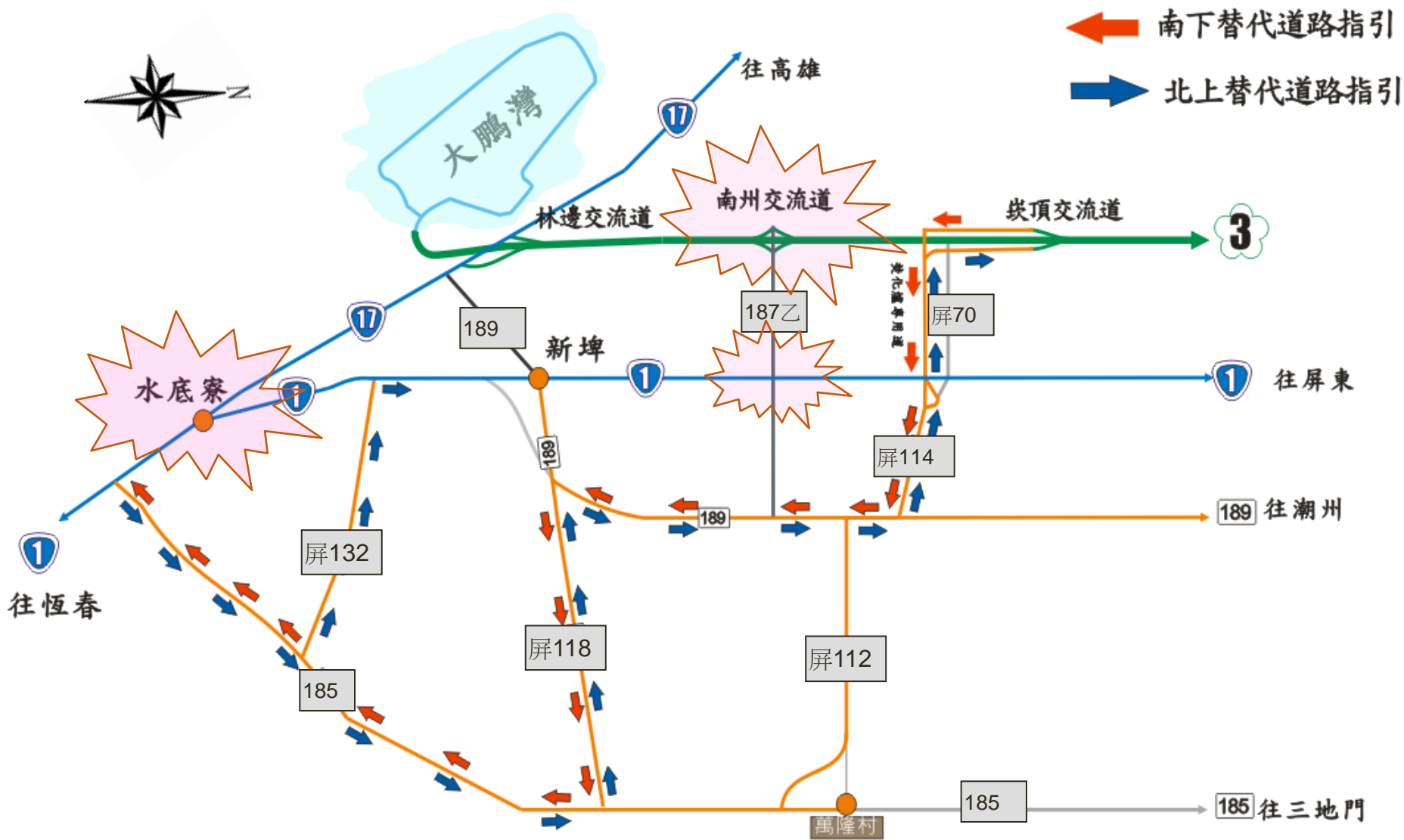
## 易壅塞或瓶頸路段

規劃替代道路路線-台1、台17線水底寮岔路口

- (1)、為疏解台1線南下車潮維持水底寮路口號誌兩時相運作，另規劃永翔路左側車道左轉行經屏南路(全路寬)銜接台17線，做為台1線南下車流往台東、恆春之替代疏導路線。
- (2)、為疏解水底寮路口北上車潮大量壅塞之情形，規劃往台17線車輛需直行至台1線左轉進入永翔路行駛右側車道，做為台1線北上車流往東港、林邊方向之替代疏導路線。



# 一、南州交流道接台1線



台1線與台17線水底寮路口及  
國道3號(南州交流道)與187乙線銜接台1線路口替代道路圖

(溫馨提示:本地及較熟悉路線車輛儘量走替代道路，主線留給外地車輛行駛)

# 疏運宣導1

## 國道易壅塞路段替代道路之即時交通資訊系統

因應國道高速公路於連續假期間容易發生壅塞，續建置國道替代道路之交通資料蒐集與監視系統，並將蒐集所得相關交通資料及影像資訊透過網際網路公布於交通部公路局智慧化省道即時資訊服務網 (<http://168.thb.gov.tw>) / 替代路徑 / 國道替代路徑。



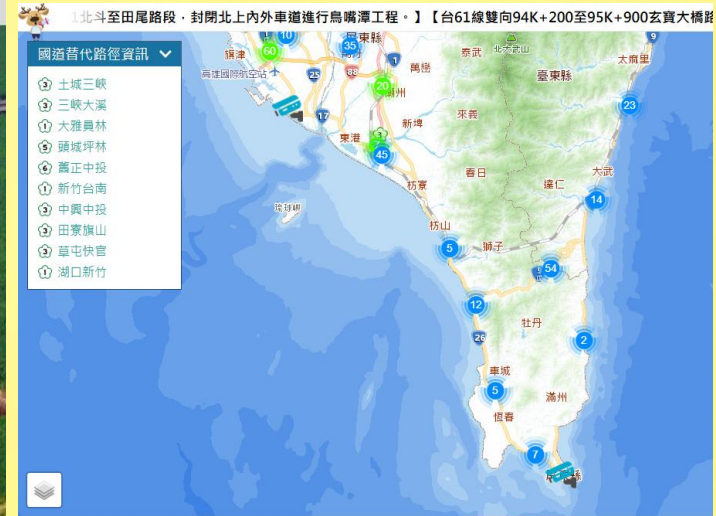
智慧化省道即時資訊服務網

回首頁 網站導覽 聯絡我們 Switch Language 輸入關鍵字查詢...

交通資訊 風景路段 替代路徑 APP 下載 旅行時間 相關網站

掌握全台公路即時路況消息

立即查詢



【北斗至田尾路段·封閉北上內外車道進行烏嘴潭工程。】【台61線雙向94K+200至95K+900玄寶大橋路

國道替代路徑資訊

- ① 土城三峽
- ② 三峽大溪
- ③ 大雅鼻林
- ④ 頭城坪林
- ⑤ 蕭正中投
- ⑥ 新竹台南
- ⑦ 中興中投
- ⑧ 田寮旗山
- ⑨ 草屯伏官
- ⑩ 湖口新竹

# 疏運宣導2

## 省道即時交通資訊網

因應省道於連續假期間容易發生壅塞，建置省道之交通資料蒐集與監視系統，並將蒐集所得相關交通資料及影像資訊透過網際網路公布於交通部公路局智慧化省道即時資訊服務網 (<http://168.thb.gov.tw>)。



智慧化省道即時資訊服務網

回首頁 | 網站導覽 | 聯絡我們 | Switch Language | 輸入關鍵字查詢...

交通資訊 | 風景路段 | 替代路徑 | APP下載 | 旅行時間 | 相關網站

掌握全台公路即時路況消息

立即查詢



行將開工工程：【台61線雙向94K+200至95K+900玄寶大橋路段，縮減雙向車道進行橋樑改建施工】【台19線雙向OK】

交通資訊

- 省道影像
- 省道影像
- 省道路況
- 省道路況
- 縣市路況
- 縣市路況
- 縣市資訊
- 縣市資訊
- 施工路段
- 施工路段
- 大客車禁行
- 大客車禁行
- 停車資訊
- 停車資訊
- 動物資訊
- 動物資訊
- 生活資訊
- 生活資訊
- 景點資訊
- 景點資訊

快速查詢

屏東縣

東港鎮

請輸入路段及里程數

費用：自1起20K

天氣概況

自來融

車道資訊

風速

2公尺/秒

空氣品質指標

普通

溫度

20°C

降雨機率


0%

紫外線

0




儘可能避開交通尖峰。



假期前做好車輛保養及檢查，避免於旅途中發生車輛故障情形。




上路前先了解各項交通疏導措施及道路交通狀況，配合地圖妥善規劃行程。




請駕駛人隨時留意收聽路況報導，且勿任意違規停車，並遵守各路口執勤員警之指揮疏導，共同維護交通順暢與安全。



鼓勵民眾使用大眾運輸。



請駕駛人遵守交通規則，依照標誌、標線、號誌指示行駛。



民眾可撥打「1968」24小時客服專線。提供本處轄區高雄市、屏東縣、台東縣省道，澎湖縣縣道交通路況及路況通報。